

1. logowanie
2. pełen ekran
3. tryb podglądu
4. tryb edytowania

5. filtrowanie punktów

- w trybie edycji można przeciągać w docelowe miejsce w celu utworzenia punktu

6. zakładki, aby przybliżyć widok do lokalizacji

7. szukanie lokalizacji po nazwie

8. przybliżanie, lub kółkiem myszki

9. geo lokalizacja

10. pokazanie całego widoku

11. eksport widoku do pdf

12. pomiar odległości

13. panel wyboru widocznych warstw

- warstwy podkładowe
- kontrast
- warstwy danych

14. panel legendy

15. panel edycji tagów:

- czyszczenie sesji
- czyszczenie usuniętych w sesji

16. panel widoku zgłoszeń -> zatwierdzanie dodanych do sesji

17. panel pomocy


18. panel użytkownika

19. panel informacji


20. panel ustawień:

- wyczyszczenie pamięci
- załadowanie plików GPX / GEOJSON / KML

21. skala



Widok edycji:



22.tryb zaznaczania

23.tryb dodawania / modyfikacji

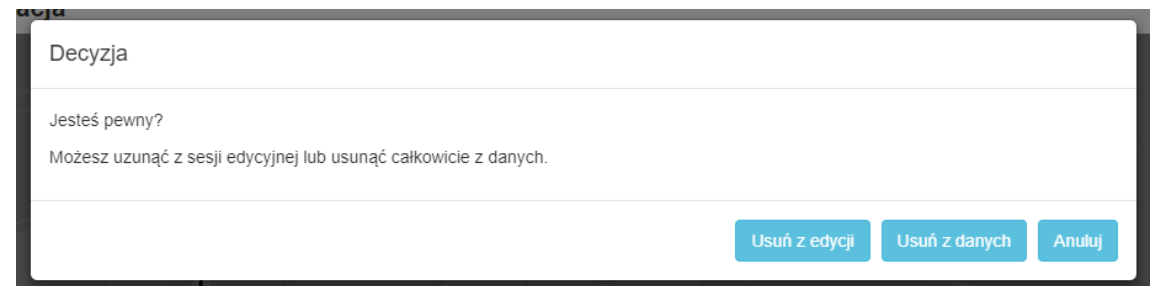
24.usuwanie zaznaczonych punktów

- usunięcie z edycji - usunięcie z sesji edycyjnej
- usunięcie z danych - usunięcie z bazy

25.okno poglądowe dla zaznaczonego elementu

26.cofnięcie ostatniej operacji

27.zapisanie sesji



Warstwy

Warstwy podkładowe:

- OpenStreetMap
- Satelita
- Czarno - biała**
- UMP-pcPL
- OpenTopoMap
- brak

Kontrast

Dane:

- Punkty
- Zgłoszenia
- Administracja

Legenda

- Nocleg
- Parking rowerowy
- Wypożyczalnia rowerów
- Samoobsługowa stacja naprawy
- Przechowalnia
- Tablica z mapą
- Wypożyczalnia cargo
- Kompresor
- Serwis
- Sklep

Tagi

Funkcje ogólne

Wyczyść sesję

Przywróć usunięte elementy

Funkcje do zaznaczonych elementów (1)

Tagi

Miasto	Lublin	↕	⊕	✖
Kraj	PL	↕	⊕	✖
Nr domu	13	↕	⊕	✖
Kod pocztowy	20-553	↕	⊕	✖
Ulica	Szoserów	↕	⊕	✖
Email	cargo@ekolublin.pl	↕	⊕	✖
Telefon	813110009	↕	⊕	✖
Strona internetowa	http://cargo.lublinrowei	↕	⊕	✖
Nazwa	Spoleczna wypożyczal	↕	⊕	✖
Godziny otwarcia	Mo-Fr 09:00-19:00	↕	⊕	✖

Zgłoszenia, lista

Oczekujące

#	Typ zgłoszenia	Nazwa
W sesji		
#	Typ zgłoszenia	Nazwa
0	Samoobsługowa stacja naprawy	

Info

Komunikat

Ostatnia aktualizacja:
27.06.2018, 09:32:21

Statystyka:

- lubelskie, powiat świdnicki, gmina Mełgiew
- lubelskie, powiat Lublin, gmina Niemce
- lubelskie, powiat Lublin, gmina Głusk
- lubelskie, powiat Lublin, gmina Lublin

#	Nazwa	Ilość
0	Parking rowerowy	1662
1	Nocleg	14
2	Tablica z mapą	23
3	Kompresor	21
4	Myjka	19

Pomoc

- rotacja mapy -> + +
- pełny zasięg
- mierzenie odległości
- zakładki zapisanych lokalizacji lub wyszukanie lub określenie lokalizacji
- przejdźcie w tryb edycji
- dodanie odcinka do edycji w trybie "edycja" -> 2x
- dodanie kilku odcinków do edycji -> (w trybie edycji)
- zmiana stylów rysowania przyciski na dole strony
- dodanie do zaznaczenia -> +
- wyłączenie snapowania -> (w narzędziu rysowanie / edycja)
- zaznaczanie kilku -> (w narzędziu zaznaczenia)
- zaznaczanie kilku + dodanie do istniejących -> (w narzędziu zaznaczenia)