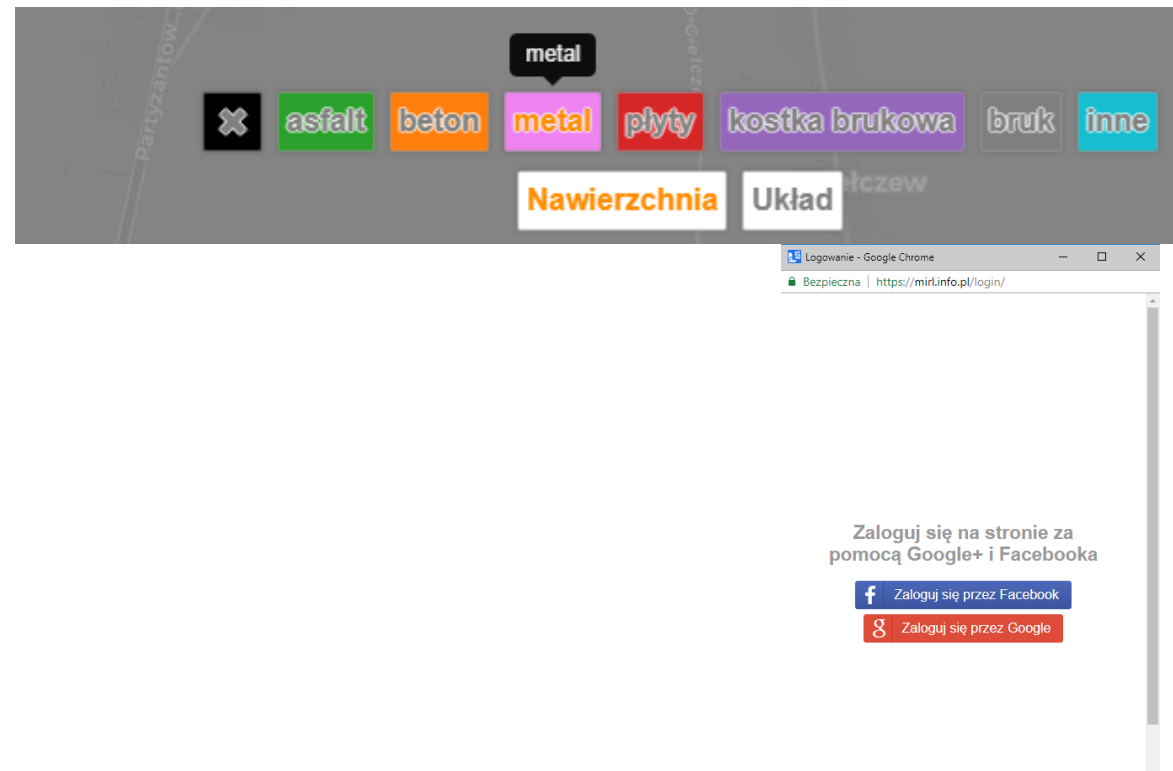



1. przybliżanie i oddalanie mapy, lub kółkiem myszki
2. zakładki do szybszego odnajdywania okolic, można dodać własne
3. panel warstw, wybór warstw z danymi, podkładowych, projektów lub włączenie kontrastu
4. geo lokalizacja na podstawie GPS

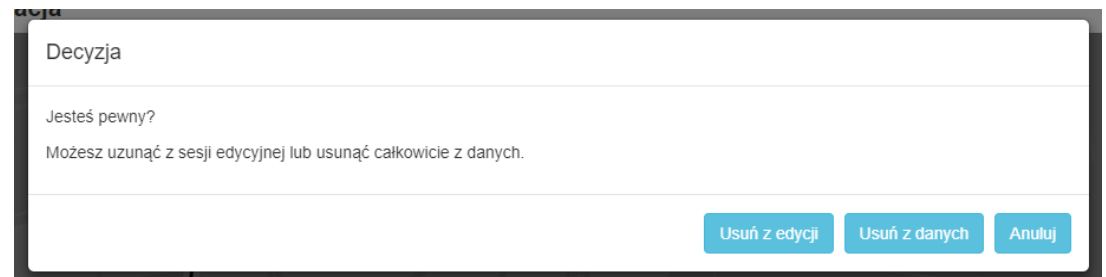
5. geo kodowanie, wyszukiwanie lokalizacji po adresie
6. --
7. panel z legendą dla włączonych warstwy
8. widok pełnego zasięgu
9. panel obsługi tagów + wyczyszczenie sesji lub elementów usuniętych z sesji
10. eksport obecnego widoku do PDF
11. panel pomocy ze skrótami klawiszowymi
12. narzędzie do pomiaru odległości
13. panel użytkownika
14. panel informacji + wyliczanie zestawienia danych
15. panel opcji:
 - czyste przeładowanie
 - załadowanie pliku z danymi GPS / KML / OSM / GEOJSON
16. skala odległości
17. wybór typu wyświetlanych danych
 - a w trybie edycji szybkie przypisanie parametrów do linii zaznaczonych
18. przełączenie do trybu edycji
19. przełączenie w tryb poglądu
20. widok pełnoekranowy
21. logowanie się (przez)



W trybie edycji:



22. tryb zaznaczania
23. tryb rysowania lub modyfikacji linii
24. tryb podziału linii
25. tryb łączenia linii (linie muszą się stykać)
26. usuwanie zaznaczonych linii
 - usunięcie z edycji - usunięcie z sesji edycyjnej
 - usunięcie z danych - usunięcie z bazy
27. okno poglądowe dla zaznaczonego elementu
28. cofnięcie ostatniej operacji
29. zapisanie sesji



Panele:

The image shows a GIS application interface with three main panels on the right side, each with a home icon and a back arrow. A vertical sidebar on the left contains icons for home, layers, grid, map, help, and share.

Warstwy podkładowe:

- OpenStreetMap
- Satelita
- Czarno - biała**
- UMP-pcPL
- OpenTopoMap
- brak

Kontrast

Dane:

- Istniejące**
- W budowie
- Administracja

Projekty:

50.00%

Rataja

Grabskiego x DMM

Baławicka_Sowińskiego_Poniatowskiego

Legenda

Nawierzchnia

- X - wyczyść
- asfalt - asfalt
- beton - beton
- metal - metal
- płyty - płyty, duża kostka
- kostka brukowa - kostka brukowa
- bruk - bruk, kocie łby
- inne - reszta

Tagi

Funkcje ogólne

- Wyczyść sesje
- Przywróć usunięte elementy

Funkcje do zaznaczonych elementów (1)

- ↶ ↷
- ↗ ↘
- 🗑️
- 🖨️

Tagi

Nawierzchnia	kostka brukowa	▼	🔍	✖️
Układ	CPR	▼	🔍	✖️
Droga jednokierunkowa	TAK NIE	▼	🔍	✖️
+				



Pomoc



- rotacja mapy -> + +
- pełny zasięg
- mierzenie odległości
- zakładki zapisanych lokalizacji lub wyszukanie lub określenie lokalizacji
- przejście w tryb edycji
- dodanie odcinka do edycji w trybie "edycja" -> 2x na odcinek
- dodanie kilku odcinków do edycji -> (w trybie edycji)
- zmiana stylów rysowania przyciski na dole strony
- usunięcie ostatniego punktu podczas rysowania -> +
- usunięcie punktu podczas rysowania -> +
- dodanie do zaznaczenia -> +
- wyłączenie snapowania -> (w narzędziu rysowanie / edycja)
- zaznaczanie kilku -> (w narzędziu zaznaczenia)
- zaznaczanie kilku + dodanie do istniejących -> (w narzędziu zaznaczenia)



Opcje



Wybierz plik

Export GPX

Export KML



Przeładuj na czysto

opolski

